


# Jättadalen och Öglunda grotta


## Hisnande stup och hemliga raviner


Jättadalen är verkligen en plats som anstår jättar, med vilda stup och kantiga stenblock som ser ut att ha kastats ut i vredesmod. Vid Öglunda grotta däremot, lönar det sig att inte vara alltför storvuxen.


**Från Jättadalens branta klippstup** ser man ut över hela *Vallebygden* och ända till *Kinneulle*. Vandringen upp och vidare till grottan rymmer många äventyrsdetaljer som gör den ganska lättvandrad med barn trots att stigen bitvis är brant och stenig. Här finns en källa med gott friskt vatten, en fors med stenar att hoppa i, ett berg att bestiga (med rep och kedja att hålla i), många magkittlande stup, och så höjdpunkten: en grotta.

Grottan är ungefär en kvarts promenad bort genom inte alltför spännande brukad barrskog, där man ganska snart börjar undra om man har gått för långt. Det har man antagligen inte om man bara följer de brandgula markeringarna från utsiktspunkten, för när man väl är framme kommer en tydlig skylt. Här störtar stigen ner i en djup kläva och vidare in i en ravin med många små block och mystiska hål att fylla med berättelser. Man ska inte bygga upp förväntningar på en väldig grottsal, för det som liknar en grotta är bara en liten del av denna hemlighetsfulla helhet. Den lilla grottan till vänster när man kommer ner i ravinen kallas *farfars kammare* och rymmer ungefär fem barn. Om man tar höger när man kommer ner och fortsätter 30–40 meter så kan man hitta en annan liten grotta. Öglunda grotta är namnet på hela ravinen, där diabaspelarna tornar upp sig på alla sidor.

 **Bästa matsäcksplatsen:** Den självklara är förstas utsiktspunkten ovanför vattenfallet, men om du har små och aktiva barn kan det vara lugnare att ta rast vid första utsiktspunkten där du ser vattenfallet. Det kan vara svårt att njuta av utsikten däruppe när ett tvärbrant stup öppnar sig några meter bort.

 **Arter att hålla utkik efter:** Stenknäck, korp och nötkråka.

 **Missa inte:** Offerkällan på vägen upp mot utkiksplatsen. Förr kom folk långväga ifrån för att bota sig med detta magiska vatten. Sedan lång tid tillbaka har människor offrat mynt här, som källan skulle sluka och dra in i sig. 2008 utnämndes den till "Årets källa" av Svenska Källakademien.

 **Hitta hit:** Parkera vid Öglunda kyrka och följ den markerade stigen upp till Jättadalen

På baksidan av den här guiden kan du se utsikten från Jättadalen



Öglunda utkikstorn invigdes 1910 med kanonsalut och körsång. Det revs tyvärr 1964, men det finns drömmar om att bygga upp tornet igen.

Jättadalen är en djupt nedskuren bäckraviner, omgiven av den sönderskurna diabasbranten och vittrad lerskiffer. På flera ställen stupar berget 10–20 meter lodrätt neråt. Under vandringen upp ser man tydligt skillnaden mellan Vallebygdens kalkrika blomstrande jordar och Billingens fattiga barrskogsmarker.

