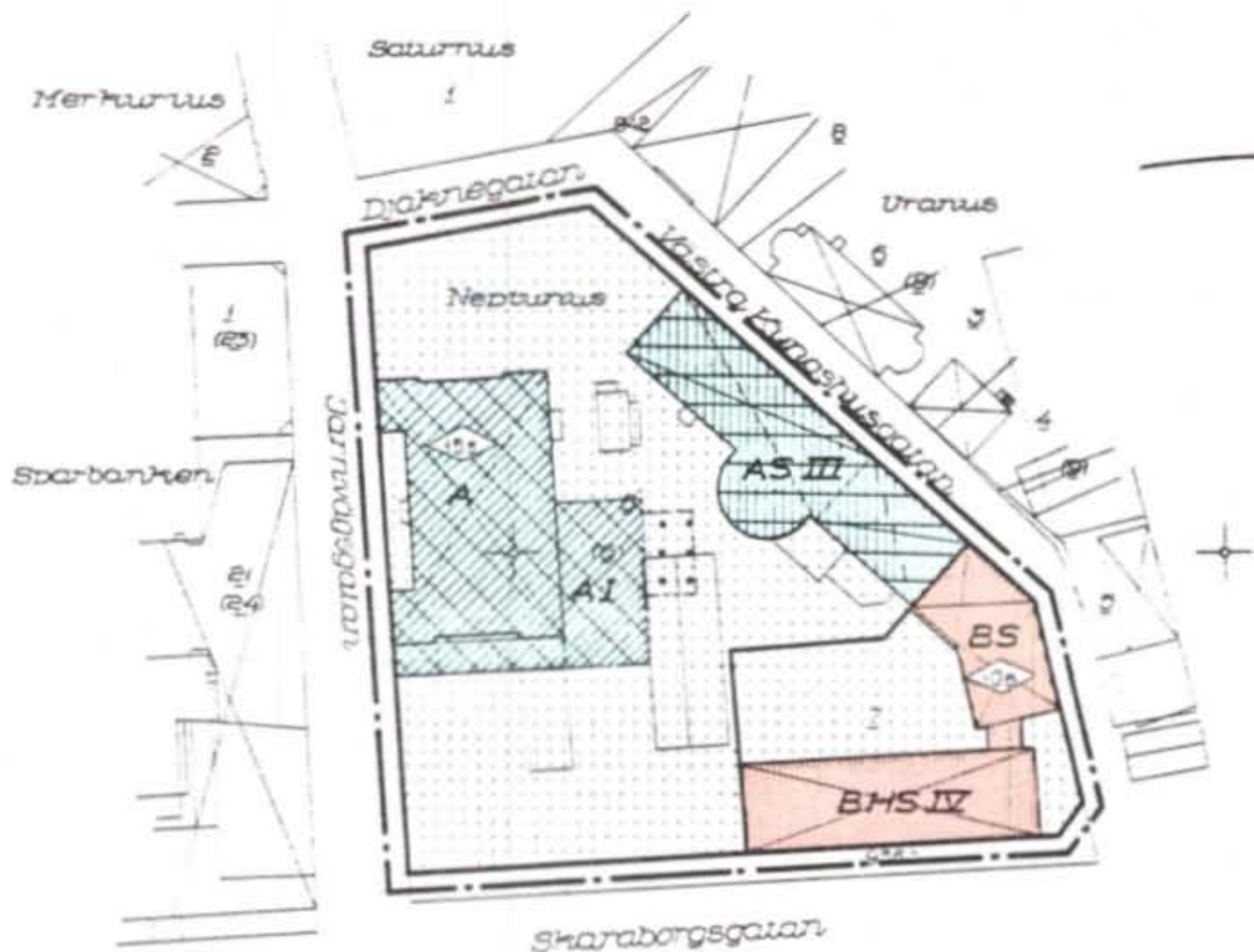


Genom laga kraftvunnet beslut
den 13 juli 1964 fastställde
länsstyrelsen i Skaraborgs län
å denna karta Åskådliggjord
jämkning av stadsplan; betygar
På tjänstens vägnar:
Tor Jungkvist

Förslag till jämkning av stadsplanen för kvarteret NEPTUNUS i Skara

upprättat den 11 februari 1964.

Göte Wirén
/Göte Wirén/
stadsingenjör



BETECKNINGAR: STADSPLANEKARTA

A. Gränsbeteckningar

- stadsplanegräns
- gällande områdes- och bestämmelsegräns
- gällande områdes- och bestämmelsegräns avsedd att utgå
- gatu- kvarters- och annan områdesgräns
- bestämmelsegräns

B. Områdesbeteckningar

ALLMÄN PLATS

- gata eller torg

BYGGNADSKVARTER

- område för allmänt ändamål
- område för bostadsändamål
- område för bostads- och handelsändamål

C. Övriga beteckningar

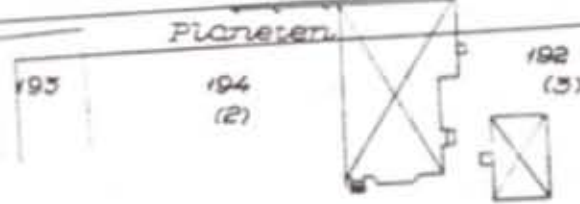
- mark som icke får bebyggas
- mark för byggnad under markplanet

I II III IV antal våningar

- byggnadshöjd
- sammanbyggda hus

GRUNDKARTA

- bostadshus resp. uthus
- punkt i rutnät
- fastighetsbeteckningar
- fastighetsgräns



Skala 1:1000
10 5 0 10 20 30 40 50 100m

Byggnadsnämnden i Skara
Beslutet nr. 24 d. 4/5 64.
Svevia Byggnads AB
Göte Wirén
G. Lundberg



STADSINGENJÖRSKONTORET

Bil. A.


Bil. A.
Tillhör byggnadsnämndens i Skara
beslut den 4 maj 1964, § 211.
Ex officio:



BESKRIVNING
över förslag till jämkning av
stadsplanen för kvarteret
NEPTUNUS
i Skara
upprättat den 11 februari 1964 av
stadsingenjör Göte Wirén.

- Gällande stadsplaner. För ifrågavarande kvarter gäller av Kungl Maj:t den 30 april 1926 respektive den 19 februari 1960 fastställda stadsplaner. Från fastställelsen den 19 februari 1960 undantogs ett med AS IV betecknat område beläget utmed Skaraborgsgatan och omedelbart väster om tomten nr 7
- Omfattning. Ändringsförslaget omfattar kvarteret Neptunus.
- Motiv. Förevarande jämkningsförslag har tillkommit för att möjliggöra en planerad om- och tillbyggnad av det på tomten nr 5 belägna stadshotellet.
- Jämkningsen. Förslaget innebär att en byggnadskropp i en våning får tillbyggas den befintliga hotellbyggnaden österut, samt att en mindre del av gården i anslutning härtill får underbyggas för att bereda plats för en transformatorstation, vilken skall ersätta den delvis över mark i tomtens norra del belägna stationen.

Skara som ovan


Göte Wirén
stadsingenjör

Tillhör länsstyrelsens i Skaraborgs län beslut den 13 juli 1964; betygar

På tjänstens vägnar:


Tor Jungkvist



STADSINGENJÖRSKONTORET



STADSPLANEBESTÄMMLER
tillhörande förslag till jämkning
av stadsplanen för kvarteret
NEPTUNUS
i Skara
upprättat den 11 februari 1964 av
stadsingenjör Göte Wirén

§ 1.

STADSPLANEOMRÅDETS ANVÄNDNING.

Byggnadskvarter.

- a) Med A betecknat område får användas endast för allmänt ändamål.
- b) Med B betecknat område får användas endast för bostadsändamål.
- c) Med BH betecknat område får användas endast för bostads- och handelsändamål.

§ 2.

MARK SOM ICKE ELLER ENDAST I MINDRE OMFATTNING FÅR BEBYGGAS.

- Mom 1. Med punktprickning betecknad mark får icke bebyggas.
- Mom 2. Med punkt- och ringprickning betecknad mark får icke bebyggas i annan mån än att källare må anordnas under gårdsplanet.

§ 3.

BYGGNADSSÄTT.

Å med S betecknat område skall byggnad uppföras i gräns mot granntomt där sådan gräns förekommer inom området.

§ 4.

VÅNINGSAANTAL.

- Mom 1. Å med I, III eller IV betecknat område får byggnad uppföras med respektive högst en, tre och fyra våningar.
- Mom 2. Där våningsantal ej finnes angivet, får byggnad uppföras med det antal våningar som bestämmelserna angående byggnads höjd möjlig-

B191

LÄNSSTYRELSEN
SKARABORGS LÄN

LANDSKANSLIET

IIIIGI 20 64.

Resolution.

Med stöd av 26 § byggnadslagen den 30 juni 1947 fastställer länsstyrelsen härigenom ett av byggnadsnämnden i Skara, med stöd av stadsfullmäktige i staden den 17 juni 1949 lämnade bemyndigande, den 4 maj 1964 antaget förslag till jämkning av stadsplanen för kvarteret Neptunus i Skara, sådant förslaget åskådliggjorts å en av stadsingenjören Göte Wirén år 1964 upprättad karta med därtill hörande beskrivning (Bil.A.) och stadsplanebestämmelser (Bil.B.).

Kartan skall förses med bevis om fastställelsen samt beskrivningen och stadsplanebestämmelserna med bevis att desamma tillhöra länsstyrelsens beslut denna dag.

Jämlikt 150 § 3 st. byggnadslagen må klagan mot beslutet ej föras. Bevis, att detsamma på grund därav vunnit laga kraft, skall åtecknas kartan.

Mariestad å Landskansliet den 13 juli 1964.


B. Fallenius


Tor Jungqvist



Stämpel Sex kronor.

Byggnadsnämnden i Skara.