

Göke W. W.

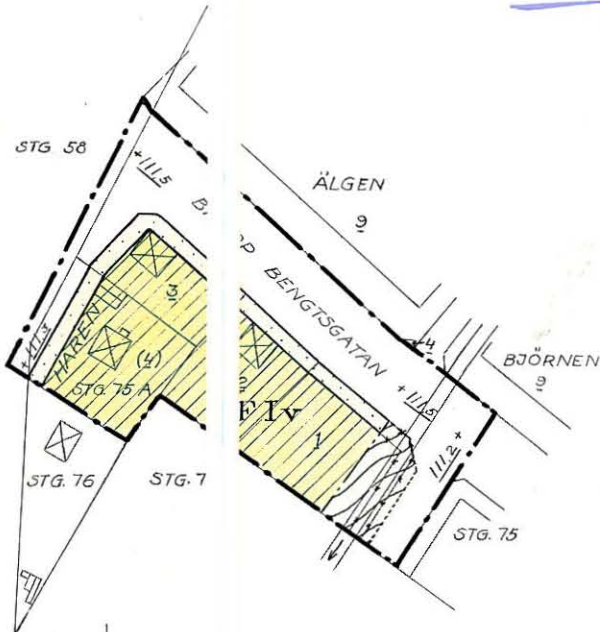
Förslag till jämkning av stadsplan för kvarteret **HAREN**

i SKARA

upprättat den 12 oktober 1956 av

Ernst Cullberg

stadsarkitekt



Beteckningar:

STADSPLANEKARTA

A Gränsbeteckningar

- stadsplane gräns
- gällande områdes- och bestämmelsegräns
- gällande områdes- och bestämmelsegräns avsedd att ulgö
- gatu-kvarters- och annan områdesgräns
- gränslinje ej avsedd att fastställas

B. Områdesbeteckningar

ALLMÅN PLATS

- gata eller torg
- ▨ park eller plantering

BYGGNADSKVARTER

- ▨BF område för bostadsändamål, fristående hus

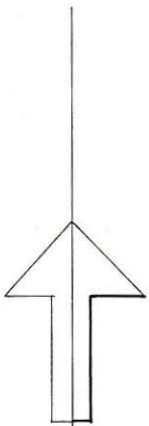
C. Övriga beteckningar

- mark som icke får bebyggas
- +000,0 gällande gatuhöjd
- I antal våningar
- v vindsinredning

GRUNDKARTA

- ⊠ bostadshus resp. uthus
- vattendrag, bäck

1; STG. 76 fastighetsbeteckningar



Genom lagakraftvunnet beslut den 6 april 1957 fastställde länsstyrelsen i Skaraborgs län å denna karta åskådliggjord jämkning i stadsplan; betygar

På tjänstens vägnar:

Nils Karlberg
Nils Karlberg

B139

På tjänstens vägnar:

Nils Karlberg

Tillhör Byggnadsnämndens beslut
den 10/12 1956 § 314

God Wini

BESKRIVNING

Över förslag till jämkning
av stadsplan för kvarteret

HAREN

i Skara

upprättat den 12 oktober 1956
av stadsarkitekten Drott Gyllenberg

Gällande stadsplan Kvarteret ingår i stadsplan för Sågarhagsområdet, fastställd av Kungl. Maj:st den 9 oktober 1942.

I gällande stadsplan ingår Gällkvistbäcken jämte slänter i kvarteret, vilket ur olika synpunkter får anses mindre lämpligt.

I samband med ett stadsplaneförslag för ett större område, Eriksbergsområdet, vari kvarteret ingår, föreslogs att Gällkvistbäcken jämte slänter skulle ingå i ett längre parkstråk.

Ifrågavarande stadsplaneförslag, som varit utställt för sakägares granskning och som godtagits av vägförvaltningen i skrivelse den 27 maj 1955, vilar för utredning om en fråga om gångtunnel under riksväg 6 vilken fråga i varje fall icke berör kvarteret Haren.

Jämknings Förslaget till jämkning av stadsplanen för kvarteret Haren innebär att tomt nr 1 i kvarteret Haren vilken avses att av staden försäljas för omedelbart bebyggande, minskas med den mark, som omfattar Gällkvistbäcken med slänter och därigenom bringas i överensstämmelse med den avsedda stadsplanen för Eriksbergsområdet.

I avbidan på nämnda stadsplaneförslag göres här ingen ändring av gatuhöjder enligt gällande stadsplan.

Skara som ovan

Drott Gyllenberg
Drott-Gyllenberg

Tillhör länsstyrelsens i
Skaraborgs län beslut den 6 april
1957; betygar

På tjänstens vägnar:

Nils Karlberg

Tillhör Byggnadsnämndens beslut
den 10/12 1956 § 312
G. Wikström

STADSPLANEBESTÄMMELSER

tillhörande

förslag till jämkning

av stadsplan för kvarteret

HAREN

i Skara

upprättat den 12 oktober 1956

av stadsarkitekten Drott Gyllenberg

§1.

STADSPLANEOMRÅDETS ANVÄNDNING

Byggnadskvarter

Med B betecknat område får användas endast för
bostadsändamål.

§2.

MARK SOM ICKE FÅR BEBYGGAS.

Med punktprickning betecknad mark får icke bebyggas.

§3.

BYGGNADSSÄTT

Med F betecknat område får bebyggas endast med hus
som uppföras fristående.

§4.

DEL AV TOMT SOM FÅR BEBYGGAS OCH ANTAL BYGGNADER

Å TOMT

Mom.1. Av tomt som omfattar med F betecknat område får högst
en femtedel bebyggas.

Mom.2. Å tomt som omfattar med F betecknat område får endast
en huvudbyggnad och ett uthus eller annan gårdsbyggnad
uppföras.

§5.

VÅNINGSAKTAL

Mom.1. Å med I betecknat område får byggnad uppföras med
högst en våning.

Mom.2. Å med v betecknat område får utöver angivet vånings-
antal vind inredas.

§6

BYGGNADS HÖJD


Å med I v betecknat område får byggnad icke uppföras till större höjd än 5,6 meter.

§7.

TAKLUTNING

Å med Iv betecknat område får tak givas en lutning mot horisontalplanet av högst 45°

Skara som ovan



Drott Gyllenberg

B139

LÄNSSTYRELSEN
SKARABORGS LÄN

LANDSKANSLIET
IIIG1 3 57.

BNG/5-57, § 144.

BYGGNADSNÄMNDEN
Ink. den 17/4 1957 N:o 130

Resolution.

Jämlikt 26 § 3 st. byggnadslagen den 30 juni 1947 fastställer länsstyrelsen härigenom ett av byggnadsnämnden i Skara den 10 december 1956, med stöd av stadsfullmäktiges i staden den 17 juni 1949 lämnade bemyndigande, antaget förslag till jämkning av stadsplanen för kvarteret Haren i Skara, sådant förslaget åskådliggjorts å en av stadsarkitekten Drott Gyllenberg år 1956 upprättad karta med därtill hörande beskrivning (Bil. A) och stadsplanebestämmelser (Bil. B).

Förslaget berör den 9 oktober 1942 och den 11 februari 1955 fastställda stadsplaner.

Kartan skall förses med bevis om fastställelsen samt beskrivningen och bestämmelserna med bevis att desamma tillhöra länsstyrelsens beslut denna dag.

Kungörelse om fastställelsen skall genom byggnadsnämndens i staden försorg, så snart ske kan, införas i den eller de tidningar, i vilka kommunala meddelanden för staden intagas.

I avgift till statsverket för av länsarkitekten verkställd granskning av ärendet skall staden erlägga tjugo kronor.

Jämlikt 150 § 3 st. byggnadslagen må klagan mot beslutet ej föras. Bevis, att beslutet på grund därav vunnit laga kraft, skall åtecknas kartan.

efv. Mariestad å landskansliet den 6 april 1957.

På länsstyrelsens vägnar:

Leo Wohlstein
Leo Wohlstein

Nils Karlberg
Nils Karlberg



Stämpel 6:-
Granskn. avg. 20:-
Summa kr. 26:-

Byggnadsnämnden i Skara.