



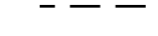





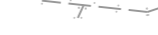




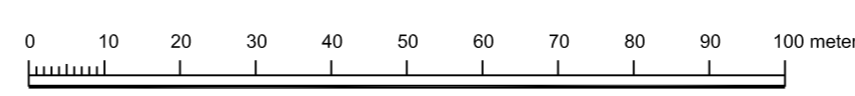
ILLUSTRATIONSKARTANS BETECKNINGAR

-  Planområdesgräns
-  Ny byggnad
-  Dike, breddningsdamm
-  Körbana
-  Exempel på fastighetsindelning

GRUNDKARTANS BETECKNINGAR

-  Kvartergräns
-  Fastighetsgräns
-  Fastighetsbeteckning
-  Byggnader
-  Höjdkurvor
-  Ledningar med ledningsrätt

Skala: 1:1000





SKARA KOMMUN
Samhällsbyggnadskontoret

<input type="checkbox"/> Beskrivning	<input type="checkbox"/> Illustrationskarta
<input type="checkbox"/> Genomförandebeskrivning	<input type="checkbox"/> Fastighetsförteckning
<input type="checkbox"/> Samrådsredogörelse	<input type="checkbox"/> Uttåtande

Illustrationskarta för:
SÖRSKOGEN 5:1 mm
 Skara tätort, Skara kommun, Västra Götalands län
 Upprättad: 2018-02-20

Anders Kyrkander
Stadsarkitekt

Tobias Gunnarsson
Planarkitekt

Beslutsdatum	KS samrådsbeslut
KS utställn. beslut	
Antagande	
Laga kraft	
Dnr: 2016-559	

