
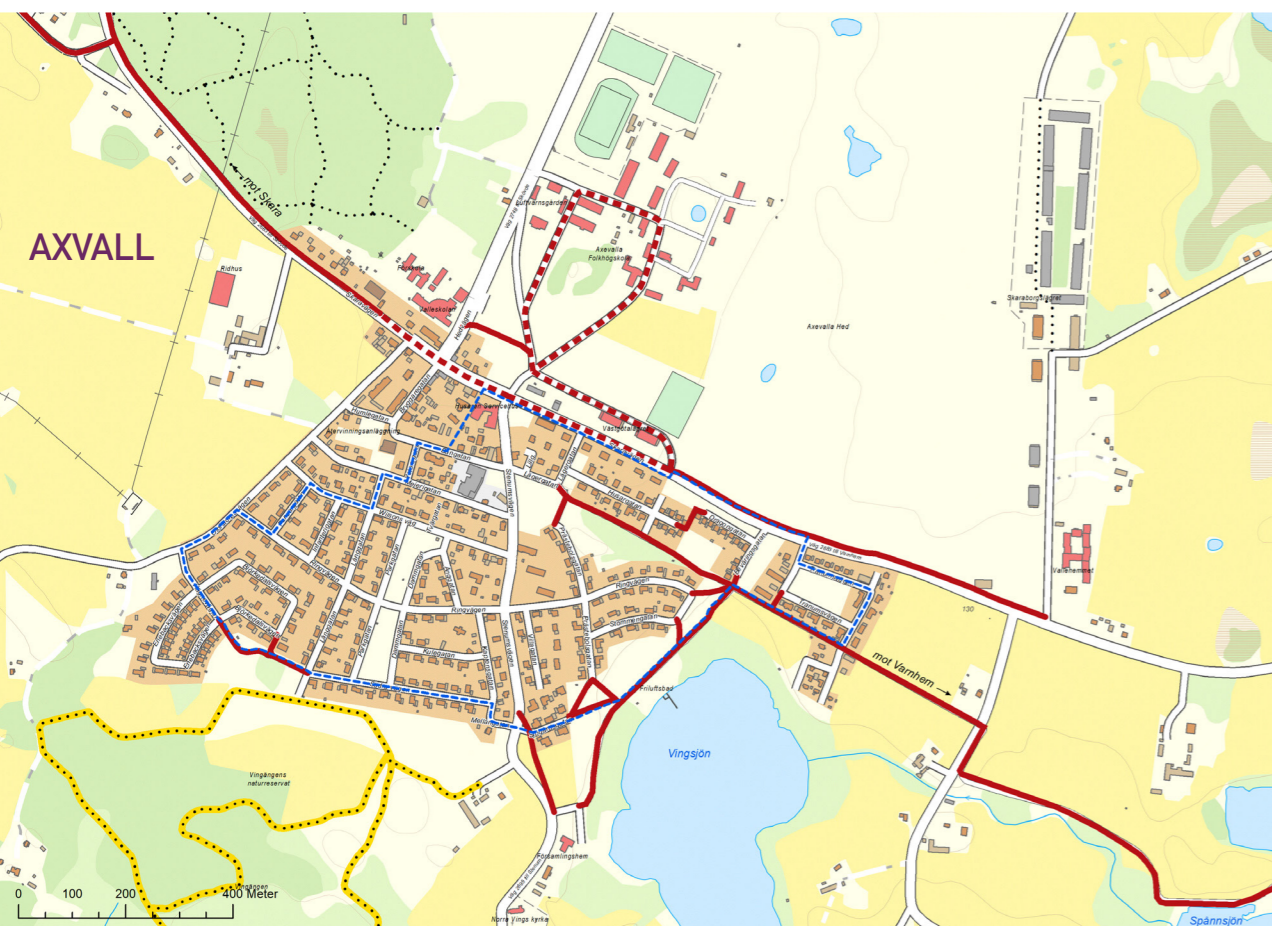
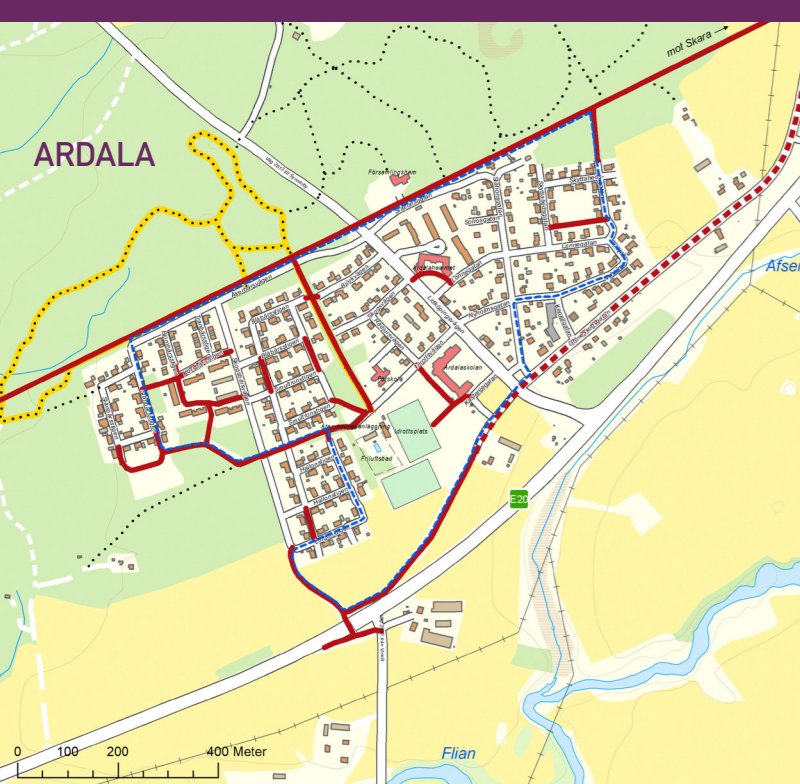
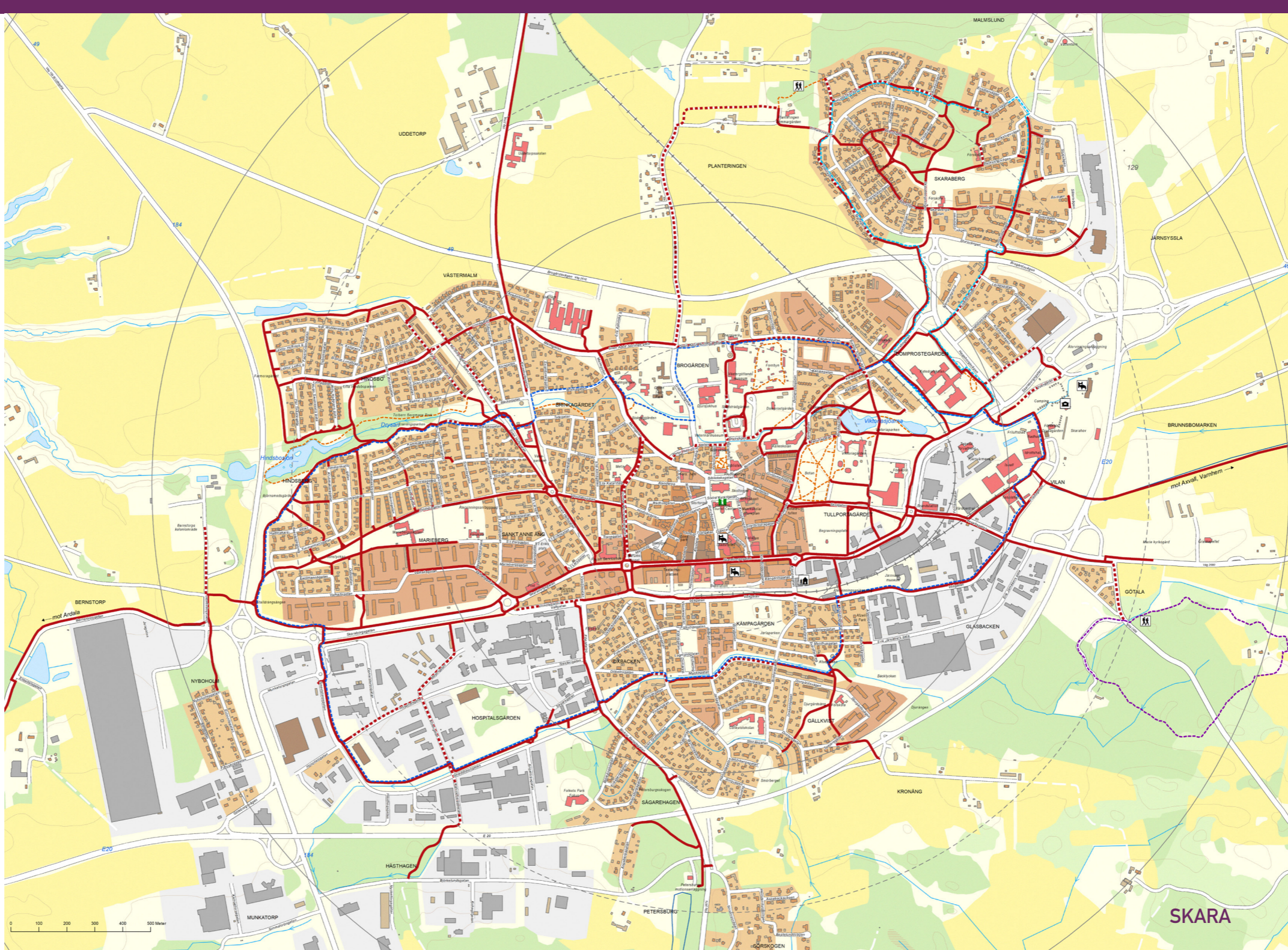


Cykelkarta

Karta för cykling året runt

TRYCKÅR 2020. FOTO: SKARA KOMMUN. FOTO: ROGER BORGEILD



Hitta ut
I broschyren *Hitta ut* finns beskrivningar och detaljerad information om flera utflyktsmål i Skara kommun, till exempel Vingängen, Brunsbo ängar, Ore backar och Hornborgasjön.

Broschyren finns både digitalt på skara.se/hitta-ut och att hämta i Skara stadshus kontakcenter och på Ryttagården i Varnhem.

- Teckenförklaring**
- Separat cykelväg
 - Cykelfält i gata
 - Cykling i blandtrafik
 - Avståndsmarkering 0,5 km
 - Avståndsmarkering 1,0 km

Cykeltips året om
skara.se/cykla

Förbättringar?
Om du ser något som inte fungerar, eller har förslag på förbättringar och kompletteringar, hör av dig till Skara kommun, kontaktcentret, telefon 0511-320 00, eller felanmälan via hemsida eller vår app:

skara.se/felanmalan
Ladda ner appen där appar finns eller med QR-koden till höger.



Cykelturer

- 1 Tveta-Åkedal (från Skara)
- 2 Stenum-Tubbetorp (från Skara)
- 3 Marum-Sylltångarna (från Skara)
- 4 Västra Gerum-Entorp (från Skara)
- 5 Herrtorps Qvarn (från Skara)
- 6 Härlunda-Stenum (från Skara)
- 7 Hornborgasjön östra (från Skara)
- 8 Brunsbo äng-Viglunda (från Skara)
- 9 Skara-Axvall (från Skara)
- 10 Varnhem-Axvall (från Varnhem)

Cykelturerna är inte markerade.
Ladda ner beskrivningar från skara.se/cykla

skara.se/cykla

Leder och spår

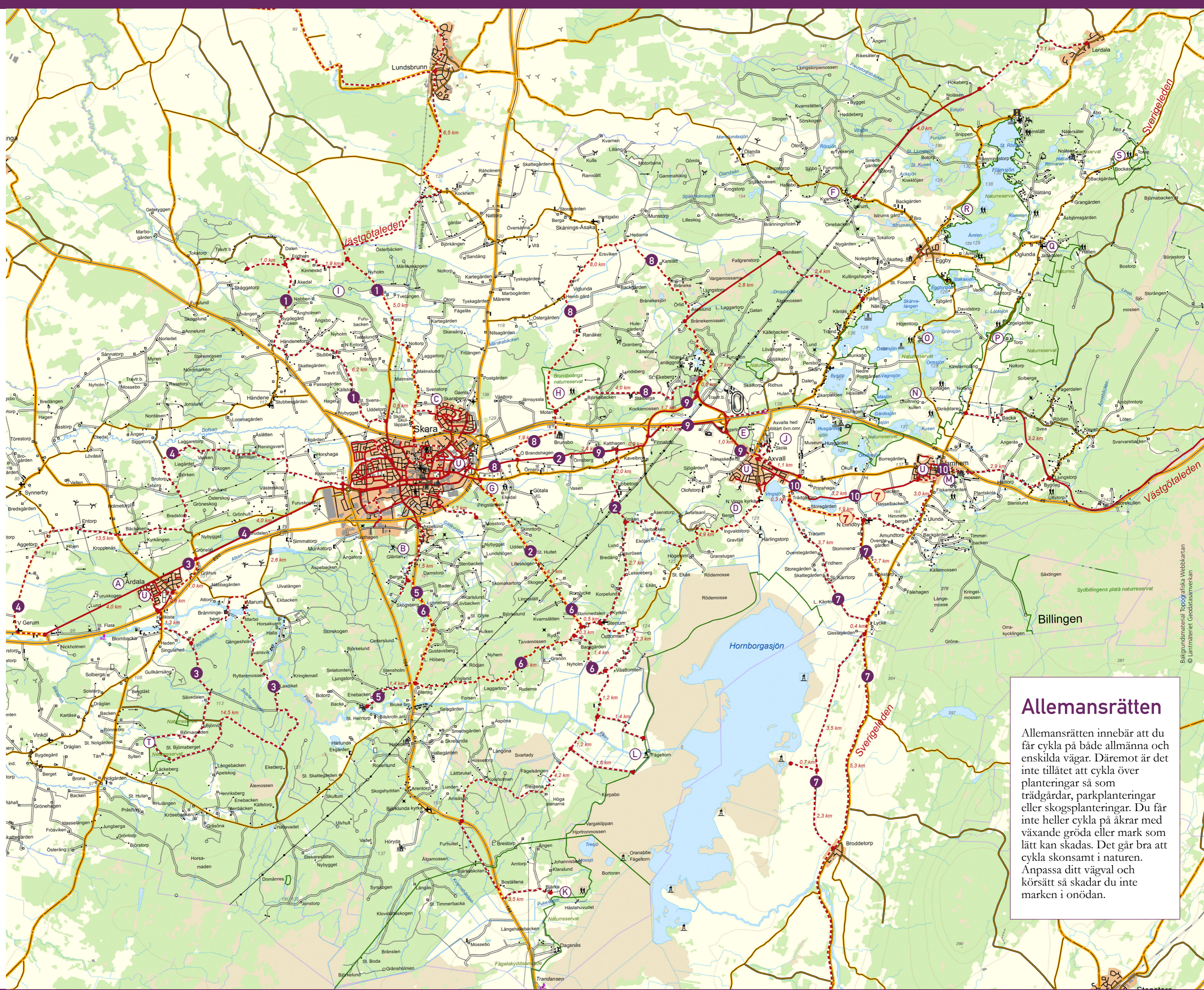
- A Ardala
- B Petersburg
- C Planteringen
- D Vingängen
- E Trekantsskogen
- F Istrum
- G Tempelbackaleden
- H Brunsbo äng
- I Tveta / Nabbeborg
- J Axevall hed
- K Ore backar
- L Hornborgasjöns utlopp
- M Vandra i Valle
- N Drottningkullen
- O Höjentorp
- P Torp
- Q Jättadalen / Öglunda grottor
- R Eahagen
- S Bockaskede
- T Sylltångarna
- U Hälsans stigar i Ardala, Axvall, Skara och Varnhem

skara.se/vandra

Vägmärken

-  Påbjuden gång-, cykel- och mopedbana (mopedklass 1 ej tillåten)
-  Påbjuden cykelbana
-  Förbud mot trafik med motor-drivet fordon (här får du cykla)
-  Förbud mot infart med fordon. Gäller även cykel och moped.
-  Förbud mot fordonstrafik. Gäller även cykel och moped.

Lila linje på kartan visar kommungräns.



Allemansrätten

Allemansrätten innebär att du får cykla på både allmänna och enskilda vägar. Däremot är det inte tillåtet att cykla över planteringar så som trädgårdar, parkplanteringar eller skogsplanteringar. Du får inte heller cykla på åkrar med växande gröda eller mark som lätt kan skadas. Det går bra att cykla skonsamt i naturen. Anpassa ditt vägval och körsätt så skadar du inte marken i onödan.